Infrastruktur-Leistungen Fußverkehr 2010–2015

2015 Jahr des Zu-Fuß-Gehens

Wien

Bauprojekte für den Fußverkehr

1: Neugestaltung Mariahilfer Straße, 1070/1060
2: Neugestaltung Meidlinger Hauptstraße, 1120
3: Neugestaltung Ottakringer Straße, 1160
4: Judith-Deutsch Steg, 1020
5: Begegnungszone Schleifmühlgasse über die Wienzeile, 1040/1060
6: Wiental-Terrasse und Steg, 1050/1060

Entwicklung der Fußgängerzonen in Wien



Anzahl Fußgänger-Brücken und Stege

Häufigkeit zu Fuß zurückgelegter Wege

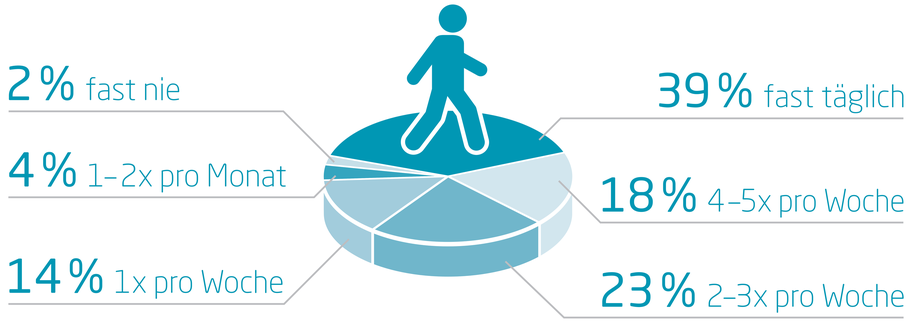

10.775 Gehsteigvorziehungen

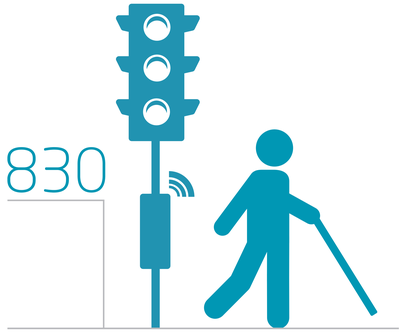

Fußgängerampeln mit Akkustiksignal

Das sind 70 % aller Ampeln in Wien.

1.631 m Begegnungszonen



Orientierungs-Stelen

34,45 km Blindenleitsystem



Flächenanteil des Fußverkehrs am gesamten Straßenraum